















Légende :

- | | |
|---|--|
|  | Trait de zonage |
|  | Nom de zone |
|  | Emplacement réservé pour ouvrage public, installation d'intérêt général ou espaces verts |
|  | Périmètre de l'O.A.P. |
|  | Elément naturel remarquable |
|  | Espaces boisés classés |
|  | Boisements |
|  | Plantations à réaliser ou à conserver |
|  | Zones de sensibilité archéologique |
|  | Cours d'eau |
|  | Changement de destination en zone agricole.
Destination : habitat |

Atlas des Zones inondables de l'Escoutay :

-  Lit mineur
-  Lit moyen
-  Lit majeur

Atlas des Zones inondables du Rounel :

- Lit majeur

Désignation	Superficie	Destination	Bénéficiaire
ER1	580 m2	Les Baumes : élargissement de voirie	Commune
ER2	3790 m2	Les Baumes : élargissement/crétation de voirie	Commune
ER3	780 m2	Buls d'App : élargissement de voirie	Commune
ER4	1940 m2	Buls d'App : création d'un parking	Commune
ER5	2140 m2	Planchette : aménagement du rond-point et d'une voirie	Commune
ER6	2200 m2	Les Moulins : création d'un parking	Commune
ER7	530 m2	Le Pinard : élargissement de voirie	Commune
ER8	2300 m2	Centra-village : création d'un parking	Commune
ER9	380 m2	La Grande Terre : élargissement/crétation de voirie	Commune
ER10	1350 m2	La Grande Terre : création de voirie	Commune
ER11	4180 m2	La Grande Terre : création de voirie	Commune
ER12	1720 m2	La Grande Terre : élargissement/crétation de voirie	Commune
ER13	750 m2	La Grande Terre : élargissement/crétation de voirie	Commune
ER14	1080 m2	La Grande Terre : bassin de rétention/espace public paysager	Commune
ER16	360 m2	La Grande Terre : création de voirie	Commune
ER17	1260 m2	La Grande Terre : voirie/espace public paysager	Commune

Projet : Août 2019

Département de l'Ardèche

Commune de
ALBA-LA-ROMAINE

Plan Local d'Urbanisme

4. ZONAGE REGLEMENTAIRE PLANCHE CENTRE

Echelle : 1 / 2 000 ème

Vu pour être annexé à la délibération du
arrêtant le PLU.

Le maire, André VOLLE